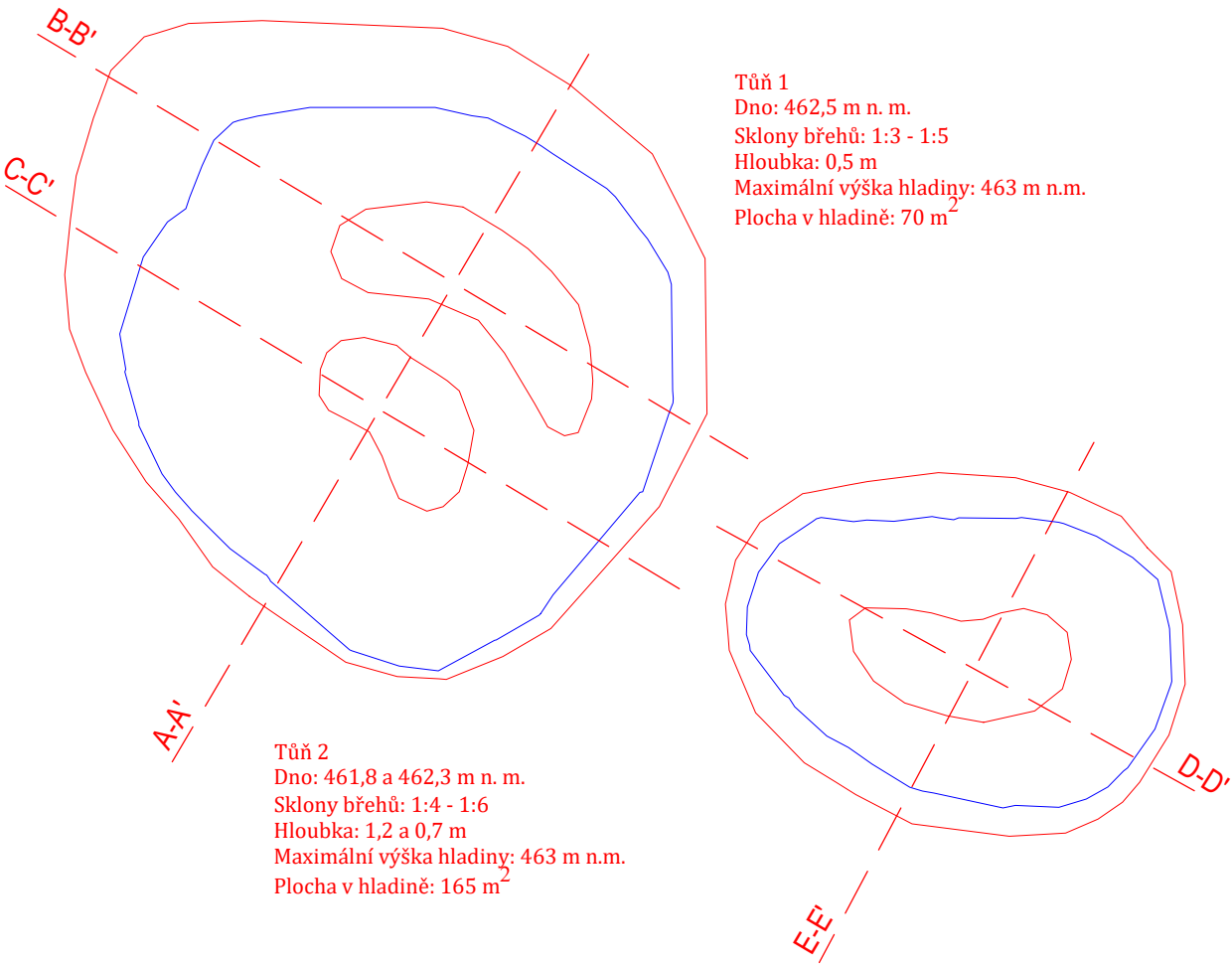
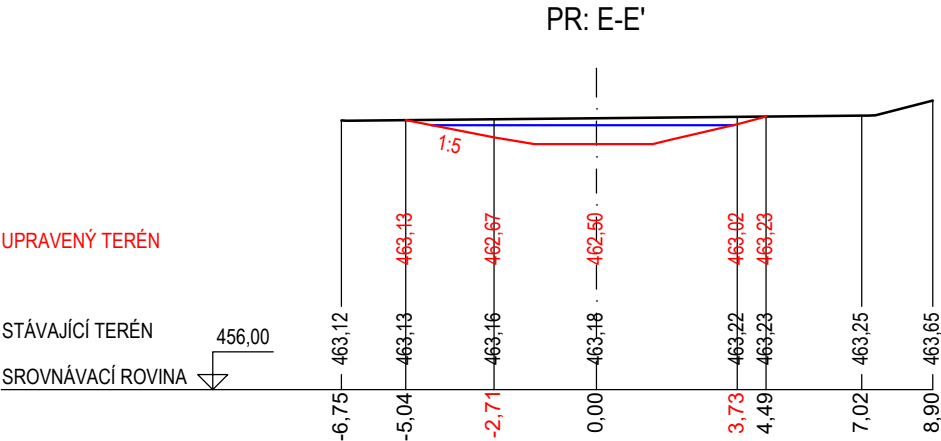
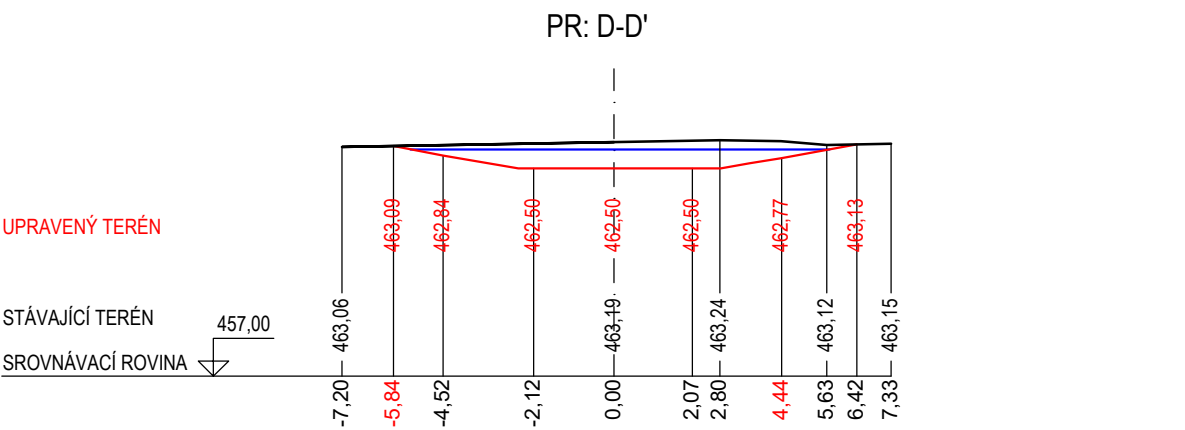
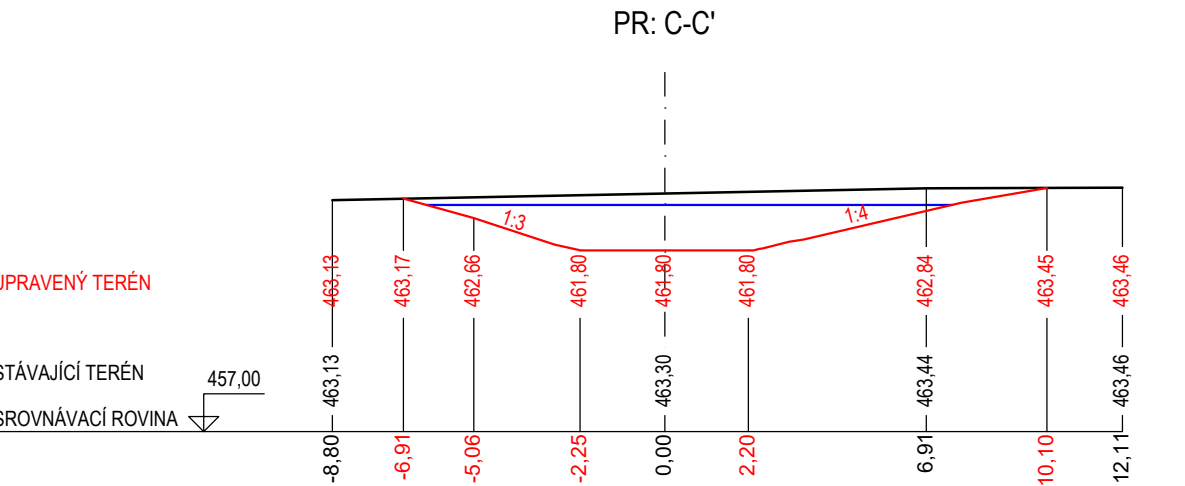
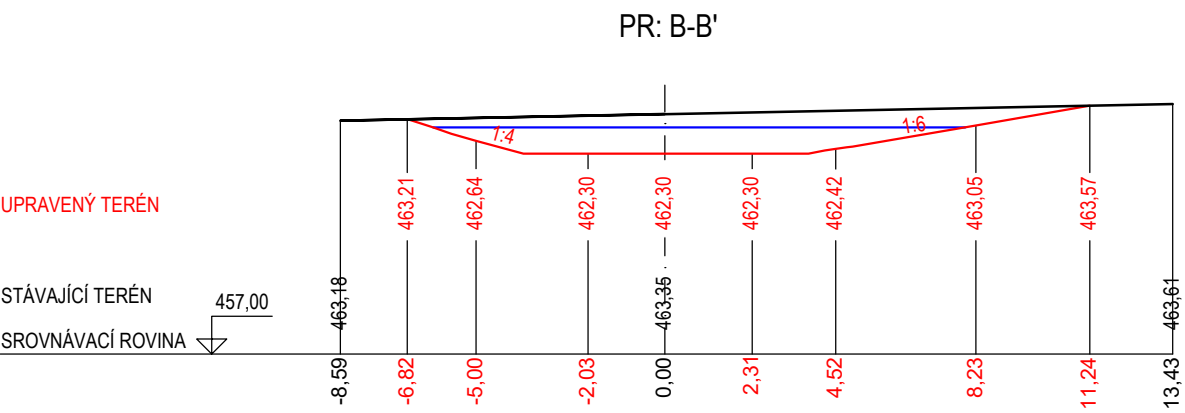
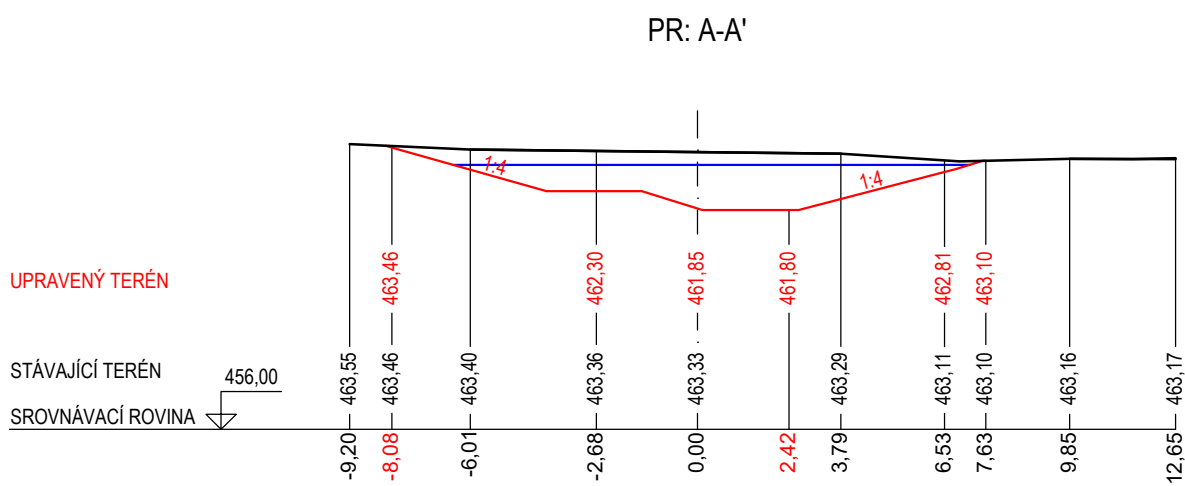


ŘEZY TŮNĚMI: TŮŇ č. 2 a č. 1



AKCE:		Blatnice, ř. km 15,760 - 17,400, Plačovice, revitalizace toku	
VÝKRES:		D23.7c Řezy tůněmi	
KRAJ:		Jihočeský kraj	
KATASTRÁLNÍ ÚZEMÍ:		k.ú. Plačovice, k.ú. Chvalkovice u Dešné, k.ú. Dešná u Dačic	
STUPEŇ PD:	DPS	MĚŘÍTKO	1 : 200
DATUM:	04/2025	FORMAT	420 x 297
ODP. PROJEKTANT:	Ing. Roman Pitka		
VYPRACOVAL:	Ing. Miroslava Plevková		